

Umwandlung von Einheitsgrün in artenreiche Anlagen - Das Biodiversitätskonzept der Stadt Bad Saulgau

Thomas Lehenherr & Jens Wehner
Stadt Bad Saulgau

Fachtagung des Julius Kühn-Instituts
„Vegetationsmanagement auf Wegen und Plätzen:
neue Konzepte sind gefragt“

Braunschweig, 12. - 13. Oktober 2016

STADT
BAD
SAULGAU



Stadt Bad Saulgau Landeshauptstadt der Biodiversität

Umwandlung von Einheitsgrün in artenreiche Anlagen

Bad Saulgau im Herzen Oberschwabens

- Kurstadt im Landkreis Sigmaringen
- Mittelzentrum mit ca. 18.000 Einwohnern
- Fläche von rund 10.000 Hektar
- 13 Ortsteile in einer topografisch, landschaftlich und geologisch sehr abwechslungsreichen und interessanten Gegend
- Untere Verwaltungsbehörde für Baurecht ...
- Thermalbad mit 42°C warmem Thermalwasser



Marktplatz mit katholischer Kirche



Thermalbad



Umwelt- und Naturschutzarbeit

- *6 Naturlehrpfade*
- 2 Lehrpfade einheimischer Gehölze in Ortsteilen,
- Obstbaumlehrpfad (1 km)
- Nistkastenlehrpfad (3,5 km) inkl. Nistkastenbaum mit Kamera
- Georundweg (43 km) mit Natur- und Panoramastation
- Thermalwasserlehrpfad

- *Natur-, Rad- und Wanderwege*
- Rundwege im Landschafts- und NSG Booser-Musbacher Ried
- Rundwanderwege um Ortsteile
- Wasserscheidewanderweg
- geschützte Hohlwegen



Umwelt- und Naturschutzarbeit (2)

- *Gewässerrenaturierungen*
- Schwarzach 3 km (Fußweg Schwarzachrenaturierung)
- Friedberger Bach 2 km
- Krähbach bei Fulgenstadt

- *Biotopanlagen*
- Biotopanlage Krähbachtal in Fulgenstadt
- Biotopanlage Großtissen
- Naturdenkmal Mösle Kleintissen
- Biotopanlage Bolstern

- *Weiher*
- Wagenhauser Weiher (Badesee)
- Zeller Weiher

Umwelt- und Naturschutzarbeit (3)

- *Beispiele für unsere 25 Naturdenkmale*
- Baumalleen (Sießener Fußweg, Birkenweg ...)
- Feldgehölze (bei Fulgenstadt, Friedberg ...)
- Einzelbäume (Blutbuche Hochberg, Linde Fulgenstadt)

- *Weitere Besonderheiten*
- Unsere Bad Saulgauer Weißstörche (6 Paare)
- Naturnahe Begrünung - Biodiversität im Innenbereich

Öffentlichkeitsarbeit als Vorbereitung zur Umsetzung

- Regelmäßige Umwelt-Berichterstattung oder -Rubrik in der Presse und im Amtsblatt
- Umweltveranstaltung Happy Family Day
- der größte Umwelt- und Erlebnistag in Oberschwaben:
thematische Straßen (Energiestraße, Entsorgungstraße,
Landwirtschaftsstraße und Garten- und Landschaftsstraße mit
Grünbeispielen), 15.000 – 20.000 Besucher

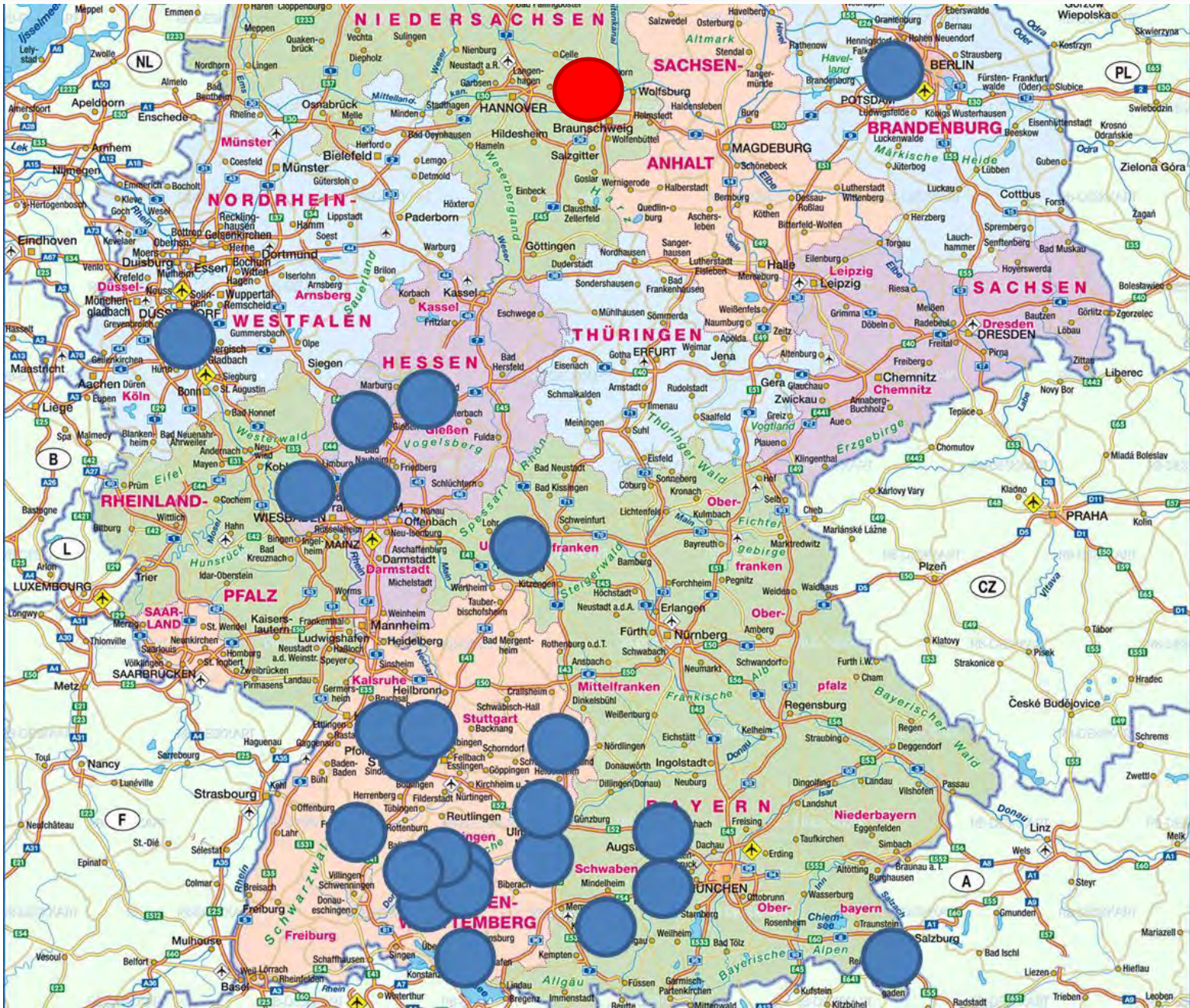
Öffentlichkeitsarbeit als Vorbereitung zur Umsetzung (2)

- Jährliche Naturwandertage
- Volkshochschulkurse
- Kindersommerversammlungen
- Umweltaktionen mit Schulen, Kindergärten
- Zusammenarbeit mit Gewerbebetrieben, Landwirtschaft, Flurbereinigung, Umwelt- und Naturschutzbehörden
- Marketingstrategie der Stadt bekommt ökologischen Touch (Prospektwerbung, Flyer..)

Festakt in Köln

„Landeshauptstadt der Biodiversität“





Bad Saulgau als Beispielkommune für Regierung und Naturschutzverbände





Kongress für deutsche Städte und Kommunen in Berlin März 2015

Länderforum in Berlin 26.01.2016



Schmetterlingsgarten Realschule



Schmetterlingsgarten Seniorenheim



Begleitgrün hinter der Stadthalle (1)



Verkehrinsel beim Roßgarten



Blumenwiese Buchauer Straße

BAD SAULGAU Landeshauptstadt der Biodiversität 2011 - Naturschutzkommune 2007



Buchauer Straße - Blumenwiese

Blumenwiese in der Buchauer Straße

•• BAD SAULGAU Landeshauptstadt der Biodiversität 2011 · Naturschutzkommune 2007



Buchauer Straße - Blumenwiese

Buchauer Straße vorher




Wildblumenwiese Buchauer Straße





Buchauer Straße Schmäler Wildblumenstreifen





Blumenwiese mit Bienenkästen am Gymnasium



Blumenwiese am Gymnasium Herbstaspekt




Blumenwiese beim Thermalbad (1)



Wiesenstreifen am Sießener Fußweg



Städtischer Parkplatz an der Kaiserstraße



Wildrosenbogen beim Thermalbad



Pflanzbeete „Saulgauer Loch“

•• BAD SAULGAU Landeshauptstadt der Biodiversität 2011 · Naturschutzkommune 2007



Kreisverkehr „Saulgauer Loch“

Straßenbegleitgrün Seniorenheim (1)



Straßenbegleitgrün Seniorenheim (2)



Insektenfreundliche, nicht gefüllte Rosen gehören zum Stadtbild von Bad Saulgau

Artenreiches Staudenbeet Stadtmitt



Frühjahrsaspekt Pflanzbeet am Rathaus



Pflanzbeet am Rathaus



Begrünung Berta-Hummel-Schule



Moderne Vorgärten



Heckenschaugarten



„Die essbare
Stadt“

Pflanzkübel
mit Kräutern
und kleinen
Gemüsesorten
zum Probieren



Mössinger Mischung an der B 32



Kiesbeet in der B 32 im zweiten Jahr



Stadt und Betriebe für Biodiversität Wildstauden und Bäume am Friedhof



gespendet von der Fielmannstiftung

.... ein Jahr später



Stadt und Betriebe für Biodiversität - Straßenbegleitgrün



Stadt und Betriebe für Biodiversität



Pflanzaktion mit TOOM-Baummarkt an der Hindenburgstraße

Stadt und Betriebe für Biodiversität



Pflanzaktion mit TOOM-Baumarkt auf der Schillerhöhe

Kreisverkehr der Kernstadtentlastungsstraße



... im dritten Jahr



...im fünften Jahr



Kreisverkehr der Kernstadtentlastungsstraße 2013 und 2016



Kreisverkehr Kernstadtentlastungsstraße II



Kreisverkehr der Kernstadtentlastungsstraße



... im vierten Jahr



Renaturierung Kronriedbach - KSE Ausgleichsmaßnahme



Flurbereinigung Moosheim



städtische Wildackerfläche

Begrünung in den Ortsteilen



Großtissen



Bondorf

Städtische Wiese bei Wilfertsweiler 2



Obstlehrpfad an der Paradiesstraße



Lehrpfad heimischer Gehölze in Sießen



Nistkastenbaum vor dem Stadtforum



Vogelstimmmentafel mit Erfindern



Nistkastenaktion mit der Realschule



Georundweg



Natur- und Panoramastation Atzenberg



Blick von der Panoramastation



SZ Wandertag



Pflanzaktion mit der Realschule



Schüler bei der Renaturierung des Krähbachs bei Fulgenstadt



Renaturierung der Schwarzach



1. Abschnitt 2004/2005



Vielen Dank für Ihre Aufmerksamkeit